

**ПАСПОРТ ДОСТУПНОСТИ  
ОБЪЕКТА СОЦИАЛЬНОЙ ИНФРАСТРУКТУРЫ**

№ 44-09

"29" 04 2023г.

1. Общие сведения об объекте

1.1. Вид (наименование) объекта Муниципальное казённое дошкольное образовательное учреждение города Новосибирска Детский сад № 158 «Медвежонок»

(МКДОУ д/с № 158)

1.2. Полный почтовый адрес объекта 630088 г. Новосибирск, ул. Петухова, 52а, телефон / факс 8 (383) 342-92-02, e-mail: ds\_158@edu54.ru

1.3. Сведения о размещении объекта:

отдельно стоящее здание 2 этажей, 2550 м<sup>2</sup>, наличие прилегающего земельного участка 9337 м<sup>2</sup>

1.4. Год постройки здания 1978, последнего капитального ремонта \_\_\_\_\_

1.5. Дата предстоящих плановых ремонтных работ: текущего 2023, капитального \_\_\_\_\_

Сведения об организации, расположенной на объекте

1.6. Название организации (учреждения) (полное юридическое наименование - согласно Уставу, краткое наименование) Муниципальное казённое дошкольное образовательное учреждение города Новосибирска Детский сад № 158 «Медвежонок» (МКДОУ д/с № 158)

1.7. Юридический адрес организации (учреждения), телефон, 630088 г. Новосибирск, ул. Петухова, 52а, телефон / факс 8 (383) 342-92-02, e-mail: ds\_158@edu54.ru

1.8. Основание для пользования объектом (оперативное управление, аренда, собственность)

1.9. Вышестоящая организация (наименование) Департамент образования мэрии города Новосибирска

1.10. Адрес вышестоящей организации, другие координаты (полный почтовый адрес, телефон, e-mail) 630099, г. Новосибирск, Красный проспект, 34, т 8 (383) 227-45-00, e-mail: uo@admnsk.ru

2. Характеристика деятельности организации на объекте (по обслуживанию населения)

2.1. Сфера деятельности: дошкольное образование

2.2. Категории обслуживаемого населения по возрасту: дети

2.5. Виды услуг образовательные,

2.6. Форма оказания услуг: на объекте

2.7. Плановая мощность: посещаемость (количество обслуживаемых в день) 232 чел., вместимость 280 чел.

3. Состояние доступности объекта

3.1. Путь следования к объекту пассажирским транспортом (описать маршрут движения с использованием пассажирского транспорта) остановка "Бульвар"; авт. № 9, 25, 45, 115, 124, 212, 227, 264, трам. № 18, марш. такси № 29, 29а

наличие адаптированного пассажирского транспорта к объекту: низкопольные автобусы 10 ед., низкопольные трамваи 10 ед.

3.2. Путь к объекту от ближайшей остановки пассажирского транспорта:

3.2.1. Расстояние до объекта от остановки транспорта 310 метров

3.2.2. Время движения (пешком) 5 минут

3.2.3. Наличие выделенного от проезжей части пешеходного пути да (тротуар)

3.2.4. Перекрестки: нерегулируемые; регулируемые, со звуковой сигнализацией, таймером; нет

3.2.5. Информация на пути следования к объекту: акустическая, тактильная, визуальная; нет

3.2.6. Перепады высоты на пути (съезды с тротуара): есть, нет (описать)








Их обустройство для инвалидов на коляске: да, нет (описать) стандартные тротуарные съезды.



**3.3 Организация доступности объекта для инвалидов – форма обслуживания**

| №№<br>п/п | Категория инвалидов<br>(вид нарушения)      | Вариант организации<br>доступности объекта<br>(формы обслуживания)* |
|-----------|---|---|
| 1.        | <b>Все категории инвалидов и МГН</b>        |   |
|           | <i>в том числе инвалиды:</i>                |   |
| 2         | передвигающиеся на креслах-колясках         | ВНД   |
| 3         | с нарушениями опорно-двигательного аппарата | ДУ  |
| 4         | с нарушениями зрения                        | ВНД   |
| 5         | с нарушениями слуха                         | ДУ  |
| 6         | с нарушениями умственного развития          | ДЧ  |

\* - указывается один из вариантов: «А», «Б», «ДУ», «ВНД»

### 3.4 Состояние доступности основных структурно-функциональных зон

| №№<br>п/п | Основные структурно-функциональные зоны                      | Состояние доступности,<br>в том числе для основных<br>категорий инвалидов** | Приложение    |   |
|-----------|--|---|---------------|---|
|           |  |   | № на<br>плане | фото  |
| 1         | Территория, прилегающая к зданию (участок)                   | ДЧ-В  | 02            |   |
| 2         | Вход (входы) в здание  | ДПИ   | 01, 41        | <br>  |
| 3         | Путь (пути) движения внутри здания (в т.ч. пути эвакуации)   | ВНД   | 56, 42,<br>03 | <br><br> |
| 4         | Зона целевого назначения здания (целевого посещения объекта) | ВНД   | 25            |    |

|   |  |     |                |  |
|---|--|-----|----------------|--|
| 5 | Санитарно-гигиенические помещения          | ВНД | 19, 38         |    |
| 6 | Система информации и связи (на всех зонах) | ДУ  | 56, 01, 39, 19 |  |

\*\* Указывается: ДП-В - доступно полностью всем; ДП-И (К, О, С, Г, У) – доступно полностью избирательно (указать категории инвалидов); ДЧ-В - доступно частично всем; ДЧ-И (К, О, С, Г, У) – доступно частично избирательно (указать категории инвалидов); ДУ - доступно условно, ВНД - недоступно

### 3.5. ИТОГОВОЕ ЗАКЛЮЧЕНИЕ о состоянии доступности объекта социальной инфраструктуры:

ДУ

#### 4. Управленческое решение:

##### 4.1. Рекомендации по адаптации основных структурных элементов объекта:

| N<br>п/п | Основные структурно-функциональные зоны | Рекомендации по адаптации объекта (вид работы)<br><***> |
|----------|---|---|
|----------|---|---|

|    |  | не<br>нуждается<br>(доступ<br>обеспечен) | ремонт<br>(текущий,<br>капитальный);<br>оснащение<br>оборудованием   | индивидуальн<br>ое решение с<br>техническими<br>средствами<br>реабилитации | технические<br>решения<br>невозможны<br>организация<br>альтернативной<br>формы<br>обслуживания |
|----|--|--|--|--|--|
| 1  | 2  | 3  | 4  | 5  | 6  |
| 1. | Территория,<br>прилегающая к зданию<br>(участок) |  | <p>Приобретение<br/>технических<br/>средств<br/>адаптации:</p> <ul style="list-style-type: none"> <li>- Указатели<br/>пути движения</li> <li>- Материалы<br/>для разметки<br/>стоянки<br/>(парковки)<br/>транспортных<br/>средств<br/>инвалидов<br/>(дорожный<br/>знак, трафарет,<br/>краска)</li> </ul> <p>Ремонт:</p> <ul style="list-style-type: none"> <li>- Оборудование<br/>стоянки для<br/>инвалидов;</li> <li>- установка<br/>указателей пути<br/>движения</li> <li>- создание<br/>рельефных<br/>(тактильных)<br/>полос перед<br/>опасным<br/>участком<br/>(лестничным<br/>маршем,<br/>поворотом и<br/>входом в<br/>здание)</li> </ul> |  |  |
| 2. | Вход (входы) в здание                            |  | <p>Приобретение<br/>технических<br/>средств<br/>адаптации:</p> <ul style="list-style-type: none"> <li>- нескользкое<br/>покрытие,</li> <li>- скат<br/>(перекатной<br/>пандус</li> </ul> <p>Ремонт:</p> <ul style="list-style-type: none"> <li>- установить<br/>нескользкое<br/>покрытие</li> <li>- Оборудовать<br/>скат</li> </ul>   |  |  |

|    |  |  |   |  |  |
|----|--|--|---|--|--|
| 3. | Путь (пути) движения внутри здания, включая пути эвакуации   |  |   |  | Адаптации не подлежат. Для обеспечения доступности помещений гражданами из МГН, всем сотрудникам учреждения необходимо знать основы оказания ситуационной помощи МГН |
| 4. | Зона целевого назначения здания (целевого посещения объекта) |  |   |  |  |
| 5. | Санитарно-гигиенические помещения                            |  |   |  |  |
| 6. | Система информации и связи (на всех зонах)                   |  | <p>Приобретение технических средств адаптации:</p> <ul style="list-style-type: none"> <li>- тактильная информационная мнемосхема,</li> <li>- Знаки, выкошенные рельефно-точечным шрифтом «Брайля».</li> <li>- индукционная петля,</li> <li>- указатели, пиктограммы</li> </ul> <p>Ремонт:</p> <ul style="list-style-type: none"> <li>- установить таблички выполненные шрифтом Брайля с информацией о предоставлении и услуги, в том числе об идентификации кабинетов;</li> <li>- справа по ходу движения на удалении 3-5 м от входа установить информационную мнемосхему (тактильную схему движения):</li> <li>- установить индукционную петлю,</li> <li>- установить</li> </ul> |  |  |

|    |   |  |  |  |  |
|----|---|--|--|--|--|
|    |   |  | указатели, пиктограммы.  |  |  |
| 7. | Пути движения к объекту (от остановки транспорта) |  | Приобретение технических средств адаптации: информационный указатель. установить информационный указатель, в том числе тактильный, выполненный шрифтом Брайля. |  |  |

<\*\*\*> Указываются конкретные рекомендации по каждой структурно-функциональной зоне.

4.2. Период проведения работ 2023 – 2030 г. По мере выделения финансовых средств. в рамках исполнения Федеральной программы «Доступная среда».

4.3. Ожидаемый результат (по состоянию доступности) после выполнения работ по адаптации объекта ДП-В

4.4. Для принятия решения

- требуется согласование общественной организации инвалидов
- имеется заключение уполномоченной организации о состоянии доступности объекта социальной, транспортной и инженерной инфраструктуры

(Анкета обследования доступности для инвалидов и других маломобильных групп населения от 19.04.2023 г. составлена Местной организацией Кировского района города Новосибирска Новосибирской областной организации Всероссийского общества инвалидов – Уполномоченным органом Центра Экспертизы и Сертификации Всероссийского Общества Инвалидов «Мир доступный для всех» в соответствии с СП 59.13330.2020, на основании которой МКДОУ д/с № 158 разработан «План адаптации для инвалидов и других маломобильных групп населения на 2023 – 2030 г.»)

5. Паспорт сформирован на основании:

Анкеты обследования объекта: № 45/2023, дата «19» апреля 2023 г.

Руководитель рабочей группы

заведующей С.В. Левченко С.В.  
(Должность, подпись, Ф.И.О.)

Согласовано

Представитель общественной организации инвалидов

\_\_\_\_\_  
(Должность, подпись, Ф.И.О.)